


























# DM52/2015 Criteri Territoriali

-  Belvedere
-  Parchi archeologici
-  Siti unesco
-  Bellezze insieme difficile cartografazione
-  Aree archeologiche
-  Bellezze insieme SIBA
-  Siti palafitticoli
-  Densità demografica
-  Parchi naturali

## Qualità dell'aria

-  Zona A
-  Agglomerato di Brescia
-  Zona B
-  Zona D

-  Riserve nazionali e regionali
-  Siti di importanza comunitari
-  Zone di protezione speciale
-  Zone umide (Ramsar)
-  Zone territorio vulnerabili nitrati
-  Zone costiere 300 metri
-  Zone forestali
-  Zone montuose
-  PIF boschi non trasformabili
-  PIF boschi pubblici
-  PIF boschi trasformabili PU
-  PIF boschi trasformabili