




Tavola 2.3 Fenomeni di degrado del paesaggio – Aree a rischio di degrado diffuso


 Confine Provinciale


Idrografia


 Laghi e specchi d'acqua minori


 Fiumi e corsi d'acqua minori


Aree di rischio di degrado in essere


 Conurbazione metropolitana


 Conurbazioni lineari generate dal capoluogo


 Aree di frangia destrutturate generate dalla conurbazione metropolitana


 Dispersione insediativa/Urbanizzazione diffusa

 Conurbazioni lineari


 Conurbazioni lineari negli ambiti lacuali e lungo le sponde


 Ambito aeroportuale e territori contermini


 Ambiti estrattivi in attività

 Ambiti estrattivi in via di dismissione con potenzialità di recupero


 Ambiti interessati da produzione agricola intensiva e monocoltura


 Perdita della struttura originaria del paesaggio rurale (Lame e Fontanili)


 Ambiti sciabili (da PPR)


 Corsi d'acqua fortemente inquinati


Fenomeni di degrado potenziali


 Rischi derivati dalla realizzazione o dal potenziamento di infrastrutture

 Rischio di conurbazione in aree rurali

 Riduzione della leggibilità e perdita di elementi di rilevanza del paesaggio

 Rischio di abbandono del governo del bosco

 Rischio di abbandono delle aree agricole di montagna

 Perdita di leggibilità dei Centri Storici