



Tavola 2.4 Fenomeni di degrado del paesaggio – Elementi puntuali degradati e a rischio di degrado


 Confine Provinciale  Confini Comunali


Idrografia

 Laghi e specchi d'acqua minori

 Fiumi e corsi d'acqua minori


Sistema insediativo e infrastrutturale (RL-DUSAF)


 Aree insediate


 Infrastrutture stradali


Degradi determinati dallo sviluppo del sistema insediativo


Generatori di traffico e disturbi


 Grandi Superfici di Vendita


 Strade ad alta concentrazione di superfici commerciali

 Attrezzature collettive (Fiere e autodromi)


 Impianti e attrezzature sportive (RL-DUSAF)


 Areale A (PTRA Montichiari)


 Aree industriali e artigianali, commerciali e depositi caorici di materiali e Impianti tecnologici (RL-DUSAF)

 Aziende RIR ai sensi della Direttiva Seveso


Ambiti degradati soggetti ad usi diversi


 Ambiti estrattivi


 Discariche


 Altre aree soggette a degradi o abbandono (RL-DUSAF)


Degradi determinati da abbandono o dismissione


 Aree interessate da bonifica

 Individuazione puntuale bonifiche









 Sito Interesse Nazionale Caffaro

 Aree dismesse













 Aree dismesse recuperate o in corso di recupero

 Ambiti (Cluster) con presenza rilevante di aree in dismissione









Degradati determinati da rischio idrogeologico e sismico

-  Aree franose o soggette a crolli, franosità e sprofondamenti (RL_Geoiffi)
-  Deformazioni gravitative profonde di versante (RL_Geoiffi)
-  Frane lineari (RL_Geoiffi)
-  Grandi dighe
-  Opere di ingegneria idraulica_RL_Geoambientale
-  Opere di difesa / regimazione idraulica_RL_Geoambientale
-  A B B progetto C Fasce PAI
-  Insediamenti insistenti su aree a rischio idrogeologico (fascia PAI, aree allagabili, aree alluvionali, aree franose e conoidi di deiezione)

Degrado vegetazionale e indotti dall'attività agricola (RL-Geoambientali)

-  Aree degradate da fenomeni valanghivi
-  Aree degradate da scorrette forme d'uso e di governo
-  Aree relitte e intercluse
-  Aree soggette ad incendi frequenti
-  Aree verdi degradate da eccesso di carico antropico a scopi ricreativi
-  Boschi degradati da attacchi parassitari o patologie diverse
-  Pascoli sovraccarichi con rotture di cotica erbosa
-  Superfici agricole abbandonate o infestate
-  Superfici agricole non correttamente utilizzate o coltivate
-  Rimboschimenti recenti (RL-DUSAF)
-  Coltivazioni in serra
-  Vulnerabilità della falda (nitrati) (PTUA 2006)

Rischio di degrado derivato da criticità ambientali

-  Comuni senza impianti di depurazione attivi
- Rischi di degrado derivati da emissioni gassose (RL-Geoambientale)*
 -  Intenso/Forte
 -  Moderato/Tenue
- Rischi derivati dal degrado del clima acustico (RL-Geoambientale)*
 -  Intenso/Forte
 -  Moderato/Tenue
-  Curve isofoniche 60-65-70dB(A) (PTRA Montichiari)
- Rischi legati all'elettromagnetismo*
 -  Linee elettriche aeree
 -  Distanza di Prima Approssimazione massima (DPA) 32 m per lato (DPA definita da DM 29/05/2008)