




## TAV. 2.5 : PAESAGGI DEI LAGHI INSUBRICI


 Confine Provinciale


### Idrografia


 Laghi e specchi d'acqua minori

 Fiumi e corsi d'acqua minori


### Sistema insediativo e infrastrutturale


 Aree insediate


 Infrastrutture stradali

 Ferrovie

### Rilevanze paesaggistiche


 Centri storici

 Punti panoramici e belvedere

 Contesti storici

 Geositi

### Rilevanze storico architettoniche














 Siti ed Aree archeologiche

- Architetture civili (alberghi, ospedali, palazzi, stazioni ferroviarie, ville)
- Architetture rurali (cascine, nuclei rurali permanenti)
- Architetture della produzione (industrie, case operaie, centrali elettriche)
- Architetture fortificate (castello)
- Architetture religiose (chiese, monasteri, santelle)
- ▲ Architetture della montagna (malghe, rifugi)
- Manufatti territoriali (monumenti, ponti)






### Luoghi dell'identità regionale

- ① A, Lame di Iseo e monastero di S. Pietro in Lamosa
- ① B, Adamello e Lobbia Alta
- ① C, Castello di Brescia e Monte Maddalena
- ① D, Colle e castello di Breno
- ① E, Isola di Garda
- ① F, Limonaie di Limone del Garda
- ① H, Montisola
- ① I, Piazza della Loggia e Piazza della Vittoria a Brescia
- ① L, Pieve di S. Siro a Capo di Ponte
- ① M, Punta di Sirmione
- ① N, Rifugio e passo di Gavia
- ① O, S. Martino della Battaglia e siti risorgimentali
- ① P, Santuario della Madonna di Montecastello o Madonna di Tignale
- ① Q, Veduta della rocca di Manerba
- ① R, Vedutadi Montichiari e Lonato
- ① S, Villa Fenaroli a Rezzato
- ① T, Conca di Pontedilegno
- ① U, Golfo di Salo'
- ① V, Vittoriale di Gardone Riviera



## Paesaggi agrari tradizionali

-  A, Campagna della "Prada" di Malonno
-  B, Castagneti della bassa val Camonica e della valle di Cortenedolo
-  C, Conca delle "tese" di Bagolino
-  D, Prati e pascoli del Mortirolo
-  E, Prati e pascoli della conca del Golem
-  F, Prati irrigui della campagna bresciana (Ghedi)
-  G, Prati umidi degli altopiani di Tremosine e Tignale
-  H, Terrazzi e coltivi del colle di Breno e del crinale di Astrio
-  I, Uliveti di Montisola
-  L, Uliveti e limonaie del Garda
-  M, Vigneti del Monte Netto
-  N, Vigneti della Franciacorta, di Gussago e Cellatica
-  O, Casine del M. Rest



## Paesaggi del Garda

-  Paesaggio dell'Alto Garda
-  Paesaggio del Medio Garda
-  Paesaggio del Basso Garda collinare
-  Paesaggio del Basso Garda di pianura
-  Paesaggio della penisola di Sirmione







## Visuali

-  vista
-  foto











## Ambiti e sistemi

-  Fascia d'affaccio
-  Fascia di transizione











### Sistema naturale

-   Ambiti delle rupi e dei versanti rocciosi
-   Ambiti lacustri
-   Ambiti silvo-pastorali

### Sistema Rurale

-   Ambiti rurali a naturalità diffusa
-   Ambiti colturali identitari (oliveti, vigneti, limonaie, terrazzamenti)
-   Ambiti rurali produttivi
-   Ambiti rurali a urbanizzazione diffusa
-   Ambiti rurali di transizione

### Sistema Urbano/Tecnologico

-   Centri storici e ville e parchi storici
-   Ambiti urbanizzati qualificati dal verde
-   Ambiti urbani densi/discontinui
-   Strutture turistico-ricreative
-   Ambito estrattivo