





















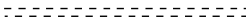
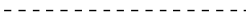

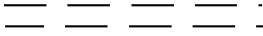

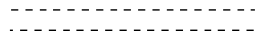

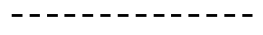




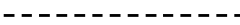






SEGNI GRAFICI :		DB TOPOGRAFICO Carta Tecnica alla scala 1:2.000	
LIVELLO :		INFORMAZIONI GEODETICHE, FOTOGRAMMETRICHE	
DESCRIZIONE DB	CODICE DB	GRAFICA	SPECIFICHE E NOTE (mm)
IGM95	TY_V_RETE 0101 A101_VERTICE_IGM95	 08010100	Simbolo penna 3 Dimensioni 2.5x2.5 Se il vertice è determinato in quota questa viene indicata a fianco, arrotondata al decimetro e riferita al suolo (P)
IGM o IIM	TY_V_RETE 0102 A101_VERTICE_IGM	 08010100	Simbolo penna 3 Dimensioni 2.5x2.5 Se il vertice è determinato in quota questa viene indicata a fianco, arrotondata al decimetro e riferita al suolo (P)
CATASTALE	TY_V_RETE 0103 A101_VERTICE_CATASTO	 08010200	Simbolo penna 3 Dimensioni 2x2 (P)
RAFFITTIMENTO REGIONALE/PROVINCIALE	TY_V_RETE 0104 A101_VERTICE_REG_PR	 08010100	Simbolo penna 3 Diametro 2.5 Quota al millimetro riferita al contrassegno orizzontale collocato a livello del suolo (P)
RAFFITTIMENTO DI ALTRI ENTI	TY_V_RETE 0105 A101_VERTICE_ALTRI	 08010400	Simbolo penna 3 Dimensioni 2.5x2.5 (P)
DETTAGLIO	TY_V_RETE 0106 A101_VERTICE_DET	 08010300	Simbolo penna 3 Dimensioni 2x2 (P)
IGM o IIM	TY_CAPOSD 0101 A102_CS_IGM	 08020100	Simbolo penna 3 Diametro 2.5 Quota al millimetro riferita al contrassegno orizzontale collocato a livello del suolo (P)








SEGNI GRAFICI :		DB TOPOGRAFICO Carta Tecnica alla scala 1:2.000	
LIVELLO :		INFORMAZIONI GEODETICHE, FOTOGRAMMETRICHE	
DESCRIZIONE DB	CODICE DB	GRAFICA	SPECIFICHE E NOTE (mm)
RAFFITTIMENTO REGIONALE/PROVINCIALE	TY_CAPOSD 0103 A102_CS_REG_PROV	 08020100	Simbolo penna 3 Diametro 2.5 Quota al millimetro riferita al contrassegno orizzontale collocato a livello del suolo (P)
RAFFITTIMENTO DI ALTRI ENTI	TY_CAPOSD 0104 A102_CS_ALTRI	 08020200	Simbolo penna 3 Diametro 2.5 Quota al millimetro riferita al piano di paragone del contrassegno Se diverso dal suolo va sottolineata (P)
DETTAGLIO	TY_CAPOSD 0105 A102_CS_DETTAGLIO	 08020200	Simbolo penna 3 Diametro 2.5 Quota al millimetro riferita al piano di paragone del contrassegno Se diverso dal suolo va sottolineata (P)
PUNTO DI APPOGGIO FOTOGRAMMETRICO	PUNTO 0100 A103_PUNTO_APPOGGIO	 08010500	Simbolo penna 3 Dimensioni 2.5x2.5 (P)

SEGNI GRAFICI :		DB TOPOGRAFICO Carta Tecnica alla scala 1:2.000	
LIVELLO :		VIABILITA', MOBILITA' E TRASPORTI	
DESCRIZIONE DB	CODICE DB	GRAFICA	SPECIFICHE E NOTE (mm)
TRONCO DI CARREGGIATA	ZONA_VEI 0101 B101_STRADA_ORD	 02010300	Perimetro penna 3 (A)
PARCHEGGIO	ZONA_VEI 010301 B101_PARCHEGGIO	 02030300	Perimetro penna 2 Passo 1/1 (A)
GOLFO DI FERMATA	ZONA_VEI 0106 B101_STRADA_ORD	 02010300	Perimetro penna 3 (A)
BANCHINA	ZONA_VEI 0107 B101_STRADA_ORD	 02010300	Perimetro penna 3 (A)
SU MARCIAPIEDE	ZONA_PED 0201 B102_PEDONALE	 02040100	Perimetro penna 2 Passo 1/1 (A)
SU SALVAGENTE	ZONA_PED 0203 B102_PEDONALE	 02040100	Perimetro penna 2 Passo 1/1 (A)
AREA A PORTICO	ZONA_PED 0204 B102_PEDONALE	 02040100	Perimetro penna 2 Passo 1/1 (A)

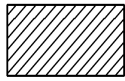
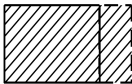
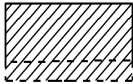
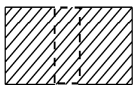
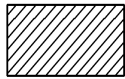
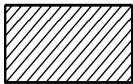

SEGNI GRAFICI :		DB TOPOGRAFICO Carta Tecnica alla scala 1:2.000	
LIVELLO :		VIABILITA', MOBILITA' E TRASPORTI	
DESCRIZIONE DB	CODICE DB	GRAFICA	SPECIFICHE E NOTE (mm)
GALLERIA PEDONALE	ZONA_PED 0205 B102_PEDONALE	 02040100	Perimetro penna 2 Passo 1/1 (A)
PERCORSI A GRADINATE	ZONA_PED 0206 B102_PEDONALE	 02040100	Perimetro penna 2 Passo 1/1 (A)
VIALETTO PUBBLICO	ZONA_PED 0207 B102_PEDONALE	 02040100	Perimetro penna 2 Passo 1/1 (A)
AREE SOLO PEDONALI (SAGRATO, PIAZZA)	ZONA_PED 0209 B102_PEDONALE	 02040100	Perimetro penna 2 Passo 1/1 (A)
ISOLATA	ZONA_CIC 0101 B103_CICLABILE	 02020700	Perimetro penna 2 Passo 1/1 (A)
SU SEDE STRADALE	ZONA_CIC 0102 B103_CICLABILE	 02020700	Perimetro penna 2 Passo 1/1 (A)
AUTOSTRADA	CL_FUNZION 0201 B104_AUTOSTRADA	 02010101	Perimetro penna 4 Identificata graficamente dal relativo toponimo (A)








SEGNI GRAFICI :		DB TOPOGRAFICO Carta Tecnica alla scala 1:2.000	
LIVELLO :		VIABILITA', MOBILITA' E TRASPORTI	
DESCRIZIONE DB	CODICE DB	GRAFICA	SPECIFICHE E NOTE (mm)
STRADA IN COSTRUZIONE	TY_STATO 0302 B104_STRADA_COSTR	 02030100	Perimetro penna 3 Passo 6/3 (A)
CARRARECCIA, CARREGGIABILE, CARROZZABILE	TY_VMS 0101 B105_STRADA_SECOND	 02020200	Perimetro penna 2 Passo 1/1 (A)
MULATTIERA	TY_VMS 0102 B105_STRADA_SECOND	 02020200	Perimetro penna 2 Passo 1/1 (A)
CAMPESTRE	TY_VMS 0103 B105_STRADA_SECOND	 02020200	Perimetro penna 2 Passo 1/1 (A)
SENTIERO	TY_VMS 0105 B105_SENTIERO	 02020400	Linea penna 4 Passo 1.5/1 (L)
SENTIERO FACILE	TY_VMS 010501 B105_SENTIERO	 02020400	Linea penna 4 Passo 1.5/1 (L)
SENTIERO DIFFICILE	TY_VMS 010502 B105_SENTIERO	 02020400	Linea penna 4 Passo 1.5/1 (L)





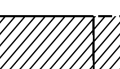
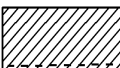

SEGNI GRAFICI :		DB TOPOGRAFICO Carta Tecnica alla scala 1:2.000	
LIVELLO :		VIABILITA', MOBILITA' E TRASPORTI	
DESCRIZIONE DB	CODICE DB	GRAFICA	SPECIFICHE E NOTE (mm)
CAMMINAMENTO MILITARE	TY_VMS 0108 B105_SENTIERO	 02020400	Linea penna 4 Passo 1.5/1 (L)
IN ESERCIZIO	TY_STATO 0201 B202_TRANVIA	 01020100	Linea penna 4 Passo 6/3 (L)
LINEA ELETTRIFICATA	ELETTRIF 0501 B202_FERROV_ELETT	 01010102	Linea penna 4 Saetta : codice 01010205 Simbolo penna 2 Lunghezza saetta 4 (L)
LINEA NON ELETTRIFICATA	ELETTRIF 0502 B202_FERROV_NON_EL	 01010101	Linea penna 4 (L)
IN ESERCIZIO	TY_STATO 0101 B206_METROPOLITANA	 01020200	Linea penna 4 Passo 4/1 (L)
IN ESERCIZIO	TY_STATO 0201 B208_FUNICOLARE	 01030400	Linea penna 4 Segmento altezza 1.5 Interspazio 3 (L)
BINARIO INDUSTRIALE	TY_BI_IND 0101 B210_BINARIO_INDUS	 01010101	Linea penna 4 (L)








SEGNI GRAFICI :		DB TOPOGRAFICO Carta Tecnica alla scala 1:2.000	
LIVELLO :		VIABILITA', MOBILITA' E TRASPORTI	
DESCRIZIONE DB	CODICE DB	GRAFICA	SPECIFICHE E NOTE (mm)
BINARIO DI PIANO INCLINATO	TY_BI_IND 0102 B210_BINARIO_INCL	 01030300	Linea penna 4 Si rappresentano entrambe le rotaie per i binari con grande scartamento (L)
TELECABINA	TY_EL_FNE 0301 B301_TRASP_FUNE	 03060501	Linea penna 3 Passo 2/1 (L)
CABINOVIA	TY_EL_FNE 0302 B301_TRASP_FUNE	 03060501	Linea penna 3 Passo 2/1 (L)
SLITTOVIA	TY_EL_FNE 0303 B301_TRASP_FUNE	 03060601	Linea penna 3 Passo 2/1 (L)
SCIOVIA/SKILIFT	TY_EL_FNE 0304 B301_TRASP_FUNE	 03060601	Linea penna 3 Passo 2/1 (L)
FUNIVIA	TY_EL_FNE 0305 B301_TRASP_FUNE	 03060501	Linea penna 3 Passo 2/1 (L)
TELEFERICA	TY_EL_FNE 0306 B301_TRASP_FUNE	 03070601	Linea penna 3 Passo 2/1 (L)








SEGNI GRAFICI :		DB TOPOGRAFICO Carta Tecnica alla scala 1:2.000	
LIVELLO :		VIABILITA', MOBILITA' E TRASPORTI	
DESCRIZIONE DB	CODICE DB	GRAFICA	SPECIFICHE E NOTE (mm)
SEGGIOVIA	TY_EL_FNE 0307 B301_TRASP_FUNE	 03060501	Linea penna 3 Passo 2/1 (L)




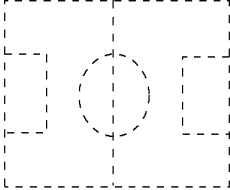
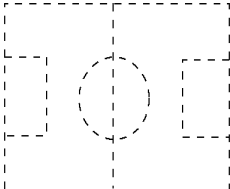
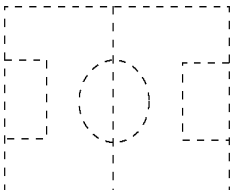

SEGNI GRAFICI :		DB TOPOGRAFICO Carta Tecnica alla scala 1:2.000	
LIVELLO :		IMMOBILI ED ANTROPIZZAZIONI	
DESCRIZIONE DB	CODICE DB	GRAFICA	SPECIFICHE E NOTE (mm)
INGOMBRO AL SUOLO	PORZ_EDIFC 0501 C101_DIVIDENTE_VOLUM	 03010100	Perimetro penna 3 (A)
AGGETTO	PORZ_EDIFC 0502 C101_AGGETTO	 03010201	Perimetro penna 3 Passo 2/1 (A)
PORTICO	PORZ_EDIFC 0503 C101_SOTTOPASSO_PED	 03010203	Perimetro penna 3 Passo 1/1 (A)
SOTTOPASSAGGIO	PORZ_EDIFC 0504 C101_SOTTOPASSO_CAR	 03010202	Perimetro penna 3 Passo 1/1 (A)
RESIDENZIALE	CAT_USO 0201 C102_EDIFICIO CAM_C102_EDIFICIO	 03010100	Perimetro penna 3 Campitura penna 2, con interspazio 1 e inclinata a 45 gradi rispetto all'asse della tavola (A)
AMMINISTRATIVO	CAT_USO 0202 C102_EDIF_PUBBLICO CAM_C102_EDIF_PUB	 03030100	Perimetro penna 4 Campitura penna 2, con interspazio 1 e inclinata a 45 gradi rispetto all'asse della tavola (A)
SERVIZIO PUBBLICO	CAT_USO 0203 C102_EDIF_PUBBLICO CAM_C102_EDIF_PUB	 03030100	Perimetro penna 4 Campitura penna 2, con interspazio 1 e inclinata a 45 gradi rispetto all'asse della tavola (A)



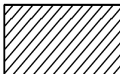
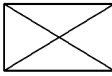



SEGNI GRAFICI :		DB TOPOGRAFICO Carta Tecnica alla scala 1:2.000	
LIVELLO :		IMMOBILI ED ANTROPIZZAZIONI	
DESCRIZIONE DB	CODICE DB	GRAFICA	SPECIFICHE E NOTE (mm)
MILITARE	CAT_USO 0204 C102_EDIF_PUBBLICO CAM_C102_EDIF_PUB	 03030100	Perimetro penna 4 Campitura penna 2, con interspazio 1 e inclinata a 45 gradi rispetto all'asse della tavola (A)
LUOGO DI CULTO	CAT_USO 0205 C102_EDIF_DI_CULTO CAM_C102_EDIF_CULTO	 03020100	Perimetro penna 4 Campitura penna 2, con interspazio 1 e inclinata a 45 gradi rispetto all'asse della tavola (Se la chiesa è molto piccola il simbolo sarà posto fuori dell'edificio) (A)
SERVIZI DI TRASPORTO	CAT_USO 0206 C102_EDIFICIO CAM_C102_EDIFICIO	 03010100	Perimetro penna 3 Campitura penna 2, con interspazio 1 e inclinata a 45 gradi rispetto all'asse della tavola (A)
COMMERCIALE	CAT_USO 0207 C102_EDIF_COMMERC CAM_C102_EDIF_COM	 03040200	Perimetro penna 3 Campitura penna 2, con interspazio 1.5 e incrociata a 45 gradi rispetto all'asse della tavola (A)
INDUSTRIALE	CAT_USO 0208 C102_EDIF_INDISTR CAM_C102_EDIF_IND	 03040100	Perimetro penna 3 Campitura penna 2, con interspazio 2 e incrociata a 45 gradi rispetto all'asse della tavola (A)
AGRICOLTURALE	CAT_USO 0209 C102_EDIF_AGRICOLO CAM_C102_EDIF_AGR	 03040201	Perimetro penna 3 Campitura penna 2, incrociata di 45 gradi rispetto all'asse della tavola, con interspazio 1.5 in un senso e 3.0 nell'altro (A)
RICREATIVO	CAT_USO 0210 C102_EDIFICIO CAM_C102_EDIFICIO	 03010100	Perimetro penna 3 Campitura penna 2, con interspazio 1 e inclinata a 45 gradi rispetto all'asse della tavola (A)








SEGNI GRAFICI :		DB TOPOGRAFICO Carta Tecnica alla scala 1:2.000	
LIVELLO :		IMMOBILI ED ANTROPIZZAZIONI	
DESCRIZIONE DB	CODICE DB	GRAFICA	SPECIFICHE E NOTE (mm)
EDIFICIO MINORE IN MURATURA, GARAGE	CAT_USO 0211 C102_EDIF_MINORE CAM_C102_EDIF_MINORE	 03010300	Perimetro penna 3 Campitura penna 2, con interspazio 1.5 e inclinata a 45 gradi rispetto all'asse della tavola (A)
SOTTERRANEO	INTERRATO 0302 C102_EDIF_SOTTERRAN	 03010205	Perimetro penna 3 Passo 0.4/1 (A)
IN COSTRUZIONE	CAT_USO 0401 C102_EDIF_IN_COSTRUZ CAM_C102_EDIF_IN_COS	 03010400	Perimetro penna 3 Passo 2/1 Campitura penna 2, campitura variabile a secondo CAT_USO (A)
IN DISUSO/DIRUTO	CAT_USO 0402 C102_EDIF_DIRUTO	 03010500	Linea penna 3 Passo 2/1/0.5/1 (L)
AGGETTO	PORZ_EDIFC 0502 C102_AGGETTO	 03010201	Perimetro penna 3 Passo 1/1 Campitura penna 2, campitura variabile a secondo di CAT_USO (A)
PORTICO	PORZ_EDIFC 0503 C102_SOTTOPASSO_PED	 03010203	Perimetro penna 3 Passo 1/1 Campitura penna 2, campitura variabile a secondo di CAT_USO (A)
SOTTOPASSAGGIO	PORZ_EDIFC 0504 C102_SOTTOPASSO_CAR	 03010202	Perimetro penna 3 Passo 1/1 Campitura penna 2, campitura variabile a secondo di CAT_USO (A)








SEGNI GRAFICI :		DB TOPOGRAFICO Carta Tecnica alla scala 1:2.000	
LIVELLO :		IMMOBILI ED ANTROPIZZAZIONI	
DESCRIZIONE DB	CODICE DB	GRAFICA	SPECIFICHE E NOTE (mm)
BARACCA	CAT_MN_EDI 010101 C201_BARACCA	 03041100	Perimetro penna 3 Diagonali penna 2 Codice diagonali 03090100 (A)
FONTANA	CAT_MN_EDI 010107 C201_FONTANA	 04040400	Perimetro linea 2 Simbolo penna 2 Se non rappresentabile, simbolo con diametro 1.5 Codice simbolo 04040401 (A/P)
TETTOIA INGRESSO	CAT_MN_EDI 010108 C201_TETTOIA	 03040300	Perimetro penna 2 Diagonali penna 2 Codice diagonali 03090200 (A)
MANUFATTI INSEDIAMENTI ARCHEOLOGICI	CAT_MN_EDI 010109 C201_MANUF_VARI	 03090500	Perimetro penna 3 Rappresentazione in scala (A)
GENERICO	CAT_MN_EDI 010111 C201_MANUF_VARI	 03090500	Perimetro penna 3 Rappresentazione in scala (A)
MONUMENTO	CAT_MN_EDI 010112 C201_MONUMENTO	 03050201	Perimetro penna 3 Rappresentazione in scala, se simbolico codice 03050202 (A/P)
PENSILINA/TETTOIA	CAT_MN_EDI 010113 C201_TETTOIA	 03040300	Perimetro penna 3 Diagonali penna 2 Codice diagonale 03090200 (A)





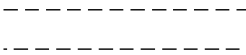
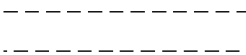

SEGNI GRAFICI :		DB TOPOGRAFICO Carta Tecnica alla scala 1:2.000	
LIVELLO :		IMMOBILI ED ANTROPIZZAZIONI	
DESCRIZIONE DB	CODICE DB	GRAFICA	SPECIFICHE E NOTE (mm)
GAZZEBO	CAT_MN_EDI 010114 C201_TETTOIA CAM_C201_EDIF_SPORT	 03040300	Perimetro penna 3 Diagonali penna 2 Codice diagonale 03090200 (A)
TORRE/PORTA	CAT_MN_EDI 010116 C201_BASTIONE CAM_C201_BASTIONE	 03050400	Perimetro penna 3 Campitura penna 2, con interspazio 0.5 e inclinata a 45 gradi rispetto all'asse della tavola Rappresentazione in scala della proiezione a terra dell'ingombro (A)
RUDERE	CAT_MN_EDI 010118 C201_RUDERE	 03050300	Perimetro penna 4 Passo 2/0.5 (L)
COPERTURA DI GALLERIA/STAZIONE	CAT_MN_EDI 010120 C201_COP_GALL/STAZ CAM_C201_COP_GAL/STA	 01040350	Perimetro penna 3 Campitura penna 2, con interspazio 1.5 e inclinata a 45 gradi rispetto all'asse della tavola (A)
SCALINATA E SCALA ESTERNA EDIFICIO	CAT_MN_EDI 010123 C201_MANUF_SCALA	 03010206	Perimetro penna 2 Le linee parallele simboleggiano i gradini (A)
LOGGIATO	CAT_MN_EDI 010124 C201_EDIF_MINORE CAM_C201_EDIF_MINORE	 03010300	Perimetro penna 3 Campitura penna 2, con interspazio 1.5 e inclinata a 45 gradi rispetto all'asse della tavola (A)
ARCHIVOLTO	CAT_MN_EDI 010125 C201_EDIF_MINORE CAM_C201_EDIF_MINORE	 03010300	Perimetro penna 3 Campitura penna 2, con interspazio 1.5 e inclinata a 45 gradi rispetto all'asse della tavola (A)








SEGNI GRAFICI :		DB TOPOGRAFICO Carta Tecnica alla scala 1:2.000	
LIVELLO :		IMMOBILI ED ANTROPIZZAZIONI	
DESCRIZIONE DB	CODICE DB	GRAFICA	SPECIFICHE E NOTE (mm)
LUCERNARIO	CAT_MN_EDI 010126 C201_LUCERNARIO	 03040400	Perimetro penna 2 Diagonali penna 2 Codice diagonali 03090600 (A)
PISCINA SCOPERTA	CAT_MN_EDI 010201 C201_PISCINA_SC	 03060200	Perimetro penna 3 (A)
GRADINATA DI CAMPO SPORTIVO	CAT_MN_EDI 010202 C201_EDIF_SPORT CAM_C201_EDIF_SPORT	 03060102	Perimetro penna 3 Campitura penna 2, con interspazio 1 e inclinata a 45 gradi rispetto all'asse della tavola (A)
CAMPO DA CALCIO	CAT_MN_EDI 010203 C201_IMPIANTO_SPORT	 03060104	Perimetro penna 2 Passo 1/1 (A)
CAMPO TENNIS/CALCETTO	CAT_MN_EDI 010204 C201_IMPIANTO_SPORT	 03060104	Perimetro penna 2 Passo 1/1 (A)
CAMPO SPORTIVO NON QUALIFICATO	CAT_MN_EDI 010206 C201_IMPIANTO_SPORT	 03060104	Perimetro penna 2 Passo 1/1 (A)
PISTA DA CORSA	CAT_MN_EDI 010207 C201_PISTA	 02010300	Perimetro penna 3 (A)








SEGNI GRAFICI :		DB TOPOGRAFICO Carta Tecnica alla scala 1:2.000	
LIVELLO :		IMMOBILI ED ANTROPIZZAZIONI	
DESCRIZIONE DB	CODICE DB	GRAFICA	SPECIFICHE E NOTE (mm)
PISTA DI GOCART	CAT_MN_EDI 010212 C201_PISTA	 02010300	Perimetro penna 3 (A)
TIRO A SEGNO/POLIGONO	CAT_MN_EDI 010213 C201_EDIF_SPORT	 03060302	Perimetro penna 3 Campitura penna 2, con interspazio 1 e inclinata a 45 gradi rispetto all'asse della tavola (A)
SPOGLIATOIO	CAT_MN_EDI 010214 C201_EDIF_SPORT CAM_C201_EDIF_SPORT	 03060102	Perimetro penna 3 Campitura penna 2, con interspazio 1 e inclinata a 45 gradi rispetto all'asse della tavola (A)
TENDONE PRESSURIZZATO	CAT_MN_EDI 010215 C201_TENDONE_PRES	 03040250	Perimetro penna 3 Diagonali penna 2 Codice diagonali 03090400 (A)
ALTRI MANUFATTI RICREATIVI/SPORTIVI	CAT_MN_EDI 010216 C201_MANUF_VARI	 03090500	Perimetro penna 3 (A)
CABINA TRASFORMAZIONE ENERGIA	CAT_MN_EDI 010401 C201_CABINA_ENER CAM_C201_CABINA_ENER	 03051200	Perimetro penna 3 Campitura penna 2, con interspazio 1 e incrociata a 45 gradi rispetto all'asse della tavola Codice saetta 03051201 (A)
CABINA RETE ACQUA	CAT_MN_EDI 010402 C201_CABINA	 03070102	Perimetro penna 2 Solo se rappresentabile (A)



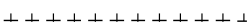




SEGNI GRAFICI :		DB TOPOGRAFICO Carta Tecnica alla scala 1:2.000	
LIVELLO :		IMMOBILI ED ANTROPIZZAZIONI	
DESCRIZIONE DB	CODICE DB	GRAFICA	SPECIFICHE E NOTE (mm)
CABINA RETE GAS	CAT_MN_EDI 010403 C201_CABINA	 03070402	Perimetro penna 2 Solo se rappresentabile (A)
CIMINIERA	CAT_MN_EDI 010406 C201_MANUF_VARI	 03040700	Perimetro penna 3 Rappresentazione in scala, se simbolica codice 03040701 Simbolo penna 2 Diametro 1 (P)
CISTERNA	CAT_MN_EDI 010407 C201_MANUF_ACQ	 04040401	Perimetro penna 2 Simbolo penna 2 Se non rappresentabile, simbolo con diametro 1.5 Codice simbolo 04040401 (A/P)
FORNO	CAT_MN_EDI 010410 C201_MANUF_VARI	 03040700	Perimetro penna 3 Rappresentazione in scala, se simbolica codice 03040701 Simbolo penna 2 Diametro 1 (P)
SERBATOIO	CAT_MN_EDI 010416 C201_MANUF_VARI	 03040600	Perimetro penna 3 Rappresentazione in scala (A)
SERBATOIO PENSILE	CAT_MN_EDI 01041602 C201_MANUF_VARI	 03040600	Perimetro penna 3 Rappresentazione in scala (A)
SERBATOIO IN SUPERFICIE	CAT_MN_EDI 01041603 C201_MANUF_VARI	 03040600	Perimetro penna 3 Rappresentazione in scala (A)








SEGNI GRAFICI :		DB TOPOGRAFICO Carta Tecnica alla scala 1:2.000	
LIVELLO :		IMMOBILI ED ANTROPIZZAZIONI	
DESCRIZIONE DB	CODICE DB	GRAFICA	SPECIFICHE E NOTE (mm)
POZZO	CAT_MN_EDI 01041604 C201_MANUF_ACQ	 04040401	Perimetro penna 2 Simbolo penna 2 Se non rappresentabile, simbolo con diametro 1.5 Codice simbolo 04040401 (A/P)
VASCA GENERICA	CAT_MN_EDI 010420 C201_MANUF_ACQ	 04040401	Perimetro penna 2 Simbolo penna 2 Se non rappresentabile, simbolo con diametro 1.5 Codice simbolo 04040401 (A)
PESCOLTURA	CAT_MN_EDI 010421 C201_PESCI	 04040201	Perimetro penna 3 Codice simbolo 04040202 (A)
SILO	CAT_MN_EDI 010422 C201_MANUF_VARI	 03040600	Perimetro penna 3 Rappresentazione in scala (A)
SERRA	CAT_MN_EDI 010423 C201_SERRA	 03040900	Perimetro penna 2 Simbolo vivaio al centro (05051800) Simbolo penna 2 Altezza simbolo 2 (A)
MANUFATTI DI IMPIANTI PRODUZIONE ENERGIA	CAT_MN_EDI 010436 C201_MANUF_VARI	 03090500	Perimetro penna 3 Rappresentazione in scala (A)
ALTRI MANUFATTI INDUSTRIALI	CAT_MN_EDI 010437 C201_MANUF_VARI	 03070502	Perimetro penna 3 Solo se rappresentabile (A)








SEGNI GRAFICI :		DB TOPOGRAFICO Carta Tecnica alla scala 1:2.000	
LIVELLO :		IMMOBILI ED ANTROPIZZAZIONI	
DESCRIZIONE DB	CODICE DB	GRAFICA	SPECIFICHE E NOTE (mm)
SPARTITRAFFICO	CAT_MN_EDI 010501 C201_ISOLE_PEDONALI	 02040100	Perimetro penna 2 Passo 1/1 (A)
ISOLA DI TRAFFICO DI CANALIZZAZIONE	CAT_MN_EDI 010502 C201_ISOLE_PEDONALI	 02040100	Perimetro penna 2 Passo 1/1 (A)
ISOLA DI TRAFFICO DI ROTATORIA	CAT_MN_EDI 010503 C201_ISOLE_PEDONALI	 02040100	Perimetro penna 2 Passo 1/1 (A)
SALVAGENTE PEDONALE	CAT_MN_EDI 010504 C201_ISOLE_PEDONALI	 02040100	Perimetro penna 2 Passo 1/1 (A)
PISTA DI RULLAGGIO	CAT_MN_EDI 010506 C201_PISTA	 03050503	Perimetro penna 2 Passo 2/1 (A)
PISTA AEROPORTO NON QUALIFICATA	CAT_MN_EDI 010507 C201_PISTA	 03050503	Perimetro penna 2 Passo 2/1 (A)
PIATTAFORMA DECOLLO/ATTERRAGGIO ELICOTTERI	CAT_MN_EDI 010508 C201_MANUF_VARI	 03050700	Simbolo penna 3 Diametro cerchio 4.5 Diagonale penna 2 Rappresentazione simbolica (P)








SEGNI GRAFICI :		DB TOPOGRAFICO Carta Tecnica alla scala 1:2.000	
LIVELLO :		IMMOBILI ED ANTROPIZZAZIONI	
DESCRIZIONE DB	CODICE DB	GRAFICA	SPECIFICHE E NOTE (mm)
ALTRI MANUFATTI DI INFRASTRUTTURE DI TRASPORTO	CAT_MN_EDJ 010512 C201_MANUF_VARI	 03090500	Perimetro penna 3 Rappresentazione in scala (A)
DI CABINOVIA	TY_IMP_TRA 0201 C202_TRALICCIO_RIS	 03060502	Simbolo penna 2 Rappresentazione in scala, se di dimensioni maggiori di metri 2, o simbolica 1x1 con codice 03060503 (A/P)
DI SEGGIOVIA	TY_IMP_TRA 0202 C202_TRALICCIO_RIS	 03060502	Simbolo penna 2 Rappresentazione in scala, se di dimensioni maggiori di metri 2, o simbolica 1x1 con codice 03060503 (A/P)
DI FUNIVIA	TY_IMP_TRA 0203 C202_TRALICCIO_RIS	 03060502	Simbolo penna 2 Rappresentazione in scala, se di dimensioni maggiori di metri 2, o simbolica 1x1 con codice 03060503 (A/P)
DI TELEFERICA	TY_IMP_TRA 0205 C202_TRALICCIO_TEL	 03070602	Simbolo penna 2 Rappresentazione in scala, se di dimensioni maggiori di 2 m., diagonali codice 03070612 o simbolica con codice 03070603 (A/P)
DI LINEA ELETTRICA	TY_IMP_TRA 0206 C202_TRALICCIO_EL	 03070903	Simbolo penna 2 Rappresentazione in scala, se di dimensioni maggiori di 2 m., codice diagonali 03070913; Diagonali penna 2 o simbolica 1x1 con codice 03070904 (A/P)
DI SEGGIOVIA	TY_IM_PALO 0202 C208_PALO_RISALITA	 03060502	Simbolo penna 2 Rappresentazione in scala, se di dimensioni maggiori di metri 2, o simbolica 1x1 con codice 03060503 (A/P)

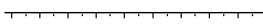






SEGNI GRAFICI :		DB TOPOGRAFICO Carta Tecnica alla scala 1:2.000	
LIVELLO :		IMMOBILI ED ANTROPIZZAZIONI	
DESCRIZIONE DB	CODICE DB	GRAFICA	SPECIFICHE E NOTE (mm)
DI FUNIVIA	TY_IM_PALO 0203 C208_PALO_RISALITA	 03060502	Simbolo penna 2 Rappresentazione in scala, se di dimensioni maggiori di metri 2, o simbolica 1x1 con codice 03060503 (A/P)
SKILIFT	TY_IM_PALO 0204 C208_PALO_TELEFERICA	 03060602	Simbolo penna 2 Rappresentazione in scala, se di dimensioni maggiore 2 m., diagonali 03060612; o simbolica con diametro 1, codice 03060603 (A/P)
DI TELEFERICA	TY_IM_PALO 0205 C208_PALO_TELEFERICA	 03060602	Simbolo penna 2 Rappresentazione in scala, se di dimensioni maggiore 2 m., diagonali 03060612; o simbolica con diametro 1, codice 03060603 (A/P)
DI LINEA ELETTRICA	TY_IM_PALO 0206 C208_PALO_ELETTRICO	 03070905	Simbolo penna 2 Simbolo avente diametro 1, con diagonali incrociate a 45 gradi (P)
CON TRASFORMAZIONE ELETTRICA	TY_IM_PALO 020601 C208_PALO_ELETTRICO	 03070905	Simbolo penna 2 Simbolo avente diametro 1, con diagonali incrociate a 45 gradi (P)
SENZA TRASFORMAZIONE ELETTRICA	TY_IM_PALO 020602 C208_PALO_ELETTRICO	 03070905	Simbolo penna 2 Simbolo avente diametro 1, con diagonali incrociate a 45 gradi (P)
RECINZIONE NON IN MURATURA	TY_EL_DIV 0101 C209_RECINZIONE	 03080200	Linea penna 2 Passo 5 Diametro punto 0.3 (L)





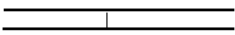


SEGNI GRAFICI :		DB TOPOGRAFICO Carta Tecnica alla scala 1:2.000	
LIVELLO :		IMMOBILI ED ANTROPIZZAZIONI	
DESCRIZIONE DB	CODICE DB	GRAFICA	SPECIFICHE E NOTE (mm)
MURO IN MURATURA	TY_EL_DIV 0102 C209_MURO_MURATURA	 03080100	Linea penna 2 Passo 5 Altezza trattini 0.5 (L)
MURO IN MURATURA	TY_MU_DIV 010201 C209_MURO_MURATURA	 03080100	Perimetro penna 2 Passo 5 Altezza trattini 0.5 (A)
MURO A SECCO	TY_MU_DIV 010202 C209_MURO_A_SECCO	 03080500	Perimetro penna 2 Passo 2/1 Altezza trattini verticali 1 (A)
DIVISORI NON QUALIFICATI	TY_MU_DIV 0103 C209_MURO_MURATURA	 03080100	Perimetro penna 2 Passo 5 Altezza trattini 0.5 (A)
MURO A SECCO	TY_EL_DIV 0103 C209_MURO_A_SECCO	 03080500	Linea penna 2 Passo 2/1 Altezza trattini verticali 1 (L)
SIEPE	TY_EL_DIV 0104 C209_SIEPE	 03080300	Linea penna 2 Barbette a 45 con lato 1 Passo 5 (L)
MURA DI CINTA DI CITTA'	TY_MU_DIV 0106 C209_MURO_CITTA'	 03050401	Perimetro penna 3. Campitura penna 2. Con interspazio 0.5 e inclinata a 45 gradi rispetto all'asse della tavola. Rappresentazione in scala della proiezione a terra dell'ingombro (A)






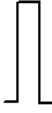
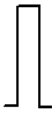
SEGNI GRAFICI :		DB TOPOGRAFICO Carta Tecnica alla scala 1:2.000	
LIVELLO :		IMMOBILI ED ANTROPIZZAZIONI	
DESCRIZIONE DB	CODICE DB	GRAFICA	SPECIFICHE E NOTE (mm)
BASTIONE	TY_MU_DIV 0101 C210_BASTIONE CAM_C210_BASTIONE	 03050400	Perimetro penna 3 Campitura penna 2, con interspazio 0.5 e inclinata a 45 gradi rispetto all'asse della tavola Rappresentazione in scala della proiezione a terra dell'ingombro (A)
ACQUEDOTTO	TY_MN_CON 010427 C211_ACQUEDOTTO	 03070101	Linea penna 2 (L)
CONDOTTA FORZATA	TY_MN_CON 010428 C211_CONDOTTA	 03070301	Linea penna 2 (L)
OLEODOTTO	TY_MN_CON 010430 C211_OLEODOTTO	 03070401	Linea penna 2 Passo 10/1/1/1 (L)
METANODOTTO	TY_MN_CON 010434 C211_METANODOTTO	 03070411	Linea penna 2 Passo 10/1/1/1 (L)
MONUMENTO/COLONNA INDICATRICE	CAT_MN_ARR 010102 C212_MONUMENTO	 03050201	Perimetro penna 3 Rappresentazione in scala, se simbolico codice 03050202 (A/P)
CROCE ISOLATA	CAT_MN_ARR 010301 C212_CROCE	 03020300	Simbolo penna 2 Altezza simbolo 2.5 (P)






SEGNI GRAFICI :		DB TOPOGRAFICO Carta Tecnica alla scala 1:2.000	
LIVELLO :		IMMOBILI ED ANTROPIZZAZIONI	
DESCRIZIONE DB	CODICE DB	GRAFICA	SPECIFICHE E NOTE (mm)
TABERNACOLO	CAT_MN_ARR 010302 C212_CROCE	 03020300	Simbolo penna 2 Altezza simbolo 2.5 (P)
DISTRIBUTORE CARBURANTI	CAT_MN_IND 010501 C214_DISTRIBUTORE	 02050100	Simbolo penna 2 Altezza simbolo 2.5 (P)
CIPPO CHILOMETRICO	CAT_MN_IND 010502 C214_CIPPO_KM	 02050200	Simbolo penna 2 Simbolo 1x1 Scritta 1.5 (P)
FERROVIARIO	TY_USO_OP 0203 C301_PONTE_FERROV	 01040701	Linea penna 2 (L)
PEDONALE	TY_USO_OP 0204 C301_PONTE_PEDONALE	 02060800	Linea penna 2 (L)
ALTRO	TY_USO_OP 0206 C301_PONTE_ALTRO	 02060801	Linea penna 2 (L)
AUTOSTRADALE	TY_USO_OP 0201 C303_GALLERIA_STR	 02061301	Perimetro penna 2 Passo 0.5/1 (A)






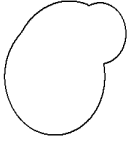
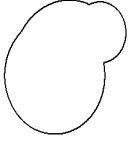
SEGNI GRAFICI :		DB TOPOGRAFICO Carta Tecnica alla scala 1:2.000	
LIVELLO :		IMMOBILI ED ANTROPIZZAZIONI	
DESCRIZIONE DB	CODICE DB	GRAFICA	SPECIFICHE E NOTE (mm)
STRADALE	TY_USO_OP 0202 C303_GALLERIA_STR	 02061301	Perimetro penna 2 Passo 0.5/1 (A)
FERROVIARIO	TY_USO_OP 0203 C303_GALLERIA_FERR	 01040601	Linea penna 3 Passo 0.4/0.5 (L)
PEDONALE	TY_USO_OP 0204 C303_GALLERIA_PED	 02060900	Linea penna 2 Passo 1/1 (L)
CICLABILE	TY_USO_OP 0205 C303_GALLERIA_CICL	 02061311	Perimetro penna 2 Passo 0.5/1 (A)
RIVESTIMENTO NATURALE	TY_USO_OP 010101 C401_SCARPATA_NAT	 07030201	Linea penna 1 Barbettatura penna 1 Passo 1.5 e lunghezza tratti alterni 0.6-0.3 (L)
RIVESTIMENTO PAVIMENTATO	TY_USO_OP 010102 C401_SCARPATA_ART	 07030101	Linea penna 1 Barbettatura penna 1 Passo 1.5 e lunghezza tratti alterni 0.6-0.3 (L)
TERRAPIENO	TY_USO_OP 0102 C401_SCARPATA_NAT	 07030201	Linea penna 2 Barbettatura penna 1 Passo 1.5 e lunghezza tratti alterni 0.6-0.3 (L)

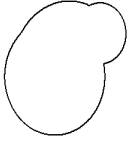
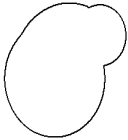

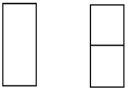



SEGNI GRAFICI :		DB TOPOGRAFICO Carta Tecnica alla scala 1:2.000	
LIVELLO :		IMMOBILI ED ANTROPIZZAZIONI	
DESCRIZIONE DB	CODICE DB	GRAFICA	SPECIFICHE E NOTE (mm)
GABBIONATA DI SOSTEGNO	TY_USO_OP 0103 C401_SCARPATA_ART	 07030101	Linea penna 1 Barbettatura penna 1 Passo 1.5 e lunghezza tratti alterni 0.6-0.3 (L)
MURI DI SOSTEGNO	TY_USO_OP 0104 C401_MURI_SOSTEGNO	 07030300	Linea penna 2 Triangoli equilateri aventi altezza 0.5 Passo 5 Sotto il metro d'altezza rappresentare come elemento divisorio (L)
TERRAZZAMENTO AGRICOLO	TY_USO_OP 0105 C401_SCARPATA_NAT	 07030201	Linea penna 1 Barbettatura penna 1 Passo 1.5 e lunghezza tratti alterni 0.6-0.3 (L)
MURI D'ALA	TY_MU_SOS 0106 C401_MURI_ALA	 02061302	Linea penna 3 (L)
DIGA A GRAVITA'	TY_DIGA 0101 C501_DIGA	 04040501	Perimetro penna 3 Viene rappresentato il coronamento superiore (A)
DIGA AD ARCO	TY_DIGA 0102 C501_DIGA	 04040501	Perimetro penna 3 Viene rappresentato il coronamento superiore (A)
DIGA A VOLTA	TY_DIGA 0103 C501_DIGA	 04040501	Perimetro penna 3 Viene rappresentato il coronamento superiore (A)

SEGNI GRAFICI :		DB TOPOGRAFICO Carta Tecnica alla scala 1:2.000	
LIVELLO :		IMMOBILI ED ANTROPIZZAZIONI	
DESCRIZIONE DB	CODICE DB	GRAFICA	SPECIFICHE E NOTE (mm)
NON QUALIFICATA	TY_DIGA 0104 C501_DIGA	 04040501	Perimetro penna 3 Viene rappresentato il coronamento superiore (A)
ALTRO	TY_DIGA 0105 C501_DIGA	 04040501	Perimetro penna 3 Viene rappresentato il coronamento superiore (A)
NATURALE	NATURA 0301 C502_ARGINI_NAT	 07030201	Linea penna 2 Barbettatura penna 1 Passo 1.5 e lunghezza tratti alterni 0.6-0.3 (L)
ARTIFICIALE	NATURA 0302 C502_ARGINI_ART	 07030101	Linea penna 1 Barbettatura penna 1 Passo 1.5 e lunghezza tratti alterni 0.6-0.3 (L)
BRIGLIA/PESCAIA	TY_OP_REG 0102 C503_BRIGLIA	 04040701	Linea penna 2 (L)
CHIAVICA	TY_OP_REG 0106 C503_OPERE_IDRAULIC	 04020800	Linea penna 3 Rappresentazione in scala (L)
TRAVERSA/CHIUSA	TY_OP_REG 0107 C503_OPERE_IDRAULIC	 04020800	Linea penna 3 Rappresentazione in scala (L)






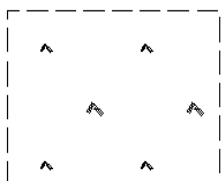

SEGNI GRAFICI :		DB TOPOGRAFICO Carta Tecnica alla scala 1:2.000	
LIVELLO :		IMMOBILI ED ANTROPIZZAZIONI	
DESCRIZIONE DB	CODICE DB	GRAFICA	SPECIFICHE E NOTE (mm)
PARTITORE	TY_OP_REG 0108 C503_OPERE_IDRAULIC	 04020800	Linea penna 3 Rappresentazione in scala (L)
SFIORATORE	TY_OP_REG 0109 C503_OPERE_IDRAULIC	 04020800	Linea penna 3 Rappresentazione in scala (L)
SOSTEGNO	TY_OP_REG 0110 C503_OPERE_IDRAULIC	 04020800	Linea penna 3 Rappresentazione in scala (L)
MANUFATTO DI DERIVAZIONE	TY_OP_REG 0111 C503_OPERE_IDRAULIC	 04020800	Linea penna 3 Rappresentazione in scala (L)
MANUFATTO CANALE (CANALETTA IRRIGUA RIVESTITA)	TY_OP_REG 0113 C503_CANALETTA_IRRIG	 04020900	Linea penna 3 Passo 5 Altezza trattini 0.5 (L)
RAMPA	TY_AT_NAV 0115 C504_NAVIG_RAMPA	 04060500	Linea penna 3 (L)
BACINO DI CARENAGGIO	TY_AT_NAV 0116 C504_NAVIG_BACINO	 04060800	Linea penna 3 (L)

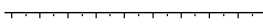
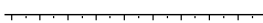
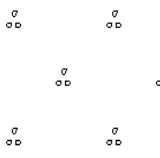


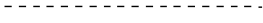

SEGNI GRAFICI :		DB TOPOGRAFICO Carta Tecnica alla scala 1:2.000	
LIVELLO :		IMMOBILI ED ANTROPIZZAZIONI	
DESCRIZIONE DB	CODICE DB	GRAFICA	SPECIFICHE E NOTE (mm)
DIGA FORANEA	TY_OP_POR 0101 C505_PORTI_BARRIERA CAM_C505_PORTI_BAR	 04060103	Perimetro penna 3 Campitura penna 2, con interspazio 0.5 e inclinata a 45 gradi rispetto all'asse della tavola (A)
BARRIERA FRANGIFRUTTI	TY_OP_POR 0102 C505_PORTI_BARRIERA CAM_C505_PORTI_BAR	 04060103	Perimetro penna 3 Campitura penna 2, con interspazio 0.5 e inclinata a 45 gradi rispetto all'asse della tavola (A)
PENNELLO	TY_OP_POR 0103 C505_PORTI_MOLO	 04060500	Linea penna 3 (L)
MOLO	TY_OP_POR 0104 C505_PORTI_MOLO	 04060500	Linea penna 3 (L)
BANCHINA/PONTILE	TY_OP_POR 0105 C505_PORTI_BANCHINA CAM_C505_PORTI_BAR	 04060200	Perimetro penna 3 Campitura penna 2, con interspazio 0.5 e inclinata a 45 gradi rispetto all'asse della tavola (A)






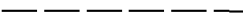
SEGNI GRAFICI :		DB TOPOGRAFICO Carta Tecnica alla scala 1:2.000	
LIVELLO :		IDROGRAFIA	
DESCRIZIONE DB	CODICE DB	GRAFICA	SPECIFICHE E NOTE (mm)
IN SEDE NORMALE	SEDE_ACQ 0101 E101_CORSO_ACQUA	 04010100	Perimetro penna 3 (A)
IN SEDE PENSILE	SEDE_ACQ 0102 E101_CORSO_ACQUA	 04020400	Perimetro penna 3 (A)
LAGO	TY_SP_ACQ 0101 E102_LAGO	 04030100	Perimetro penna 3 (A)
STAGNO	TY_SP_ACQ 0102 E102_STAGNO	 04030300	Perimetro penna 2 Passo 2/1 Codice simbolo 04030301 (A)
PALUDE	TY_SP_ACQ 0103 E102_STAGNO	 04030300	Perimetro penna 2 Passo 2/1 Codice simbolo 04030301 (A)
LAGO ARTIFICIALE	TY_INVASO 0301 E103_LAGO_ARTIF	 04040100	Perimetro penna 2 (A)
PER PRODUZIONE DI ENERGIA ELETTRICA	TY_INVASO 030101 E103_LAGO_ARTIF	 04040100	Perimetro penna 2 (A)

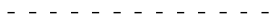
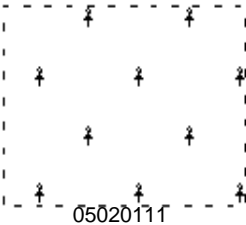
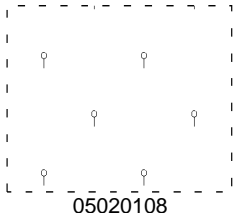
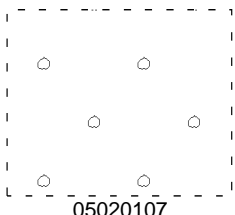
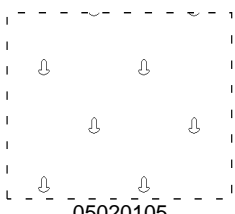
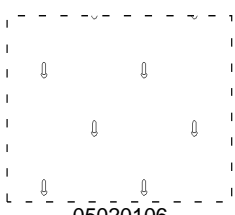
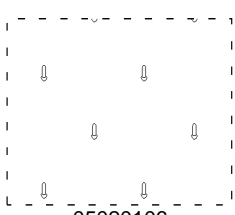
SEGNI GRAFICI :		DB TOPOGRAFICO Carta Tecnica alla scala 1:2.000	
LIVELLO :		IDROGRAFIA	
DESCRIZIONE DB	CODICE DB	GRAFICA	SPECIFICHE E NOTE (mm)
PER ALIMENTAZIONE DI IMPIANTI IRRIGUI	TY_INVASO 030102 E103_LAGO_ARTIF	 04040100	Perimetro penna 2 (A)
PER APPROVVIGIONAMENTO DI ACQUA	TY_INVASO 030103 E103_LAGO_ARTIF	 04040100	Perimetro penna 2 (A)
CAVA DI FALDA	TY_INVASO 0302 E103_LAGO_ARTIF	 04040100	Perimetro penna 2 (A)
SALINA	TY_INVASO 0303 E103_SALINA	 04030400	Perimetro penna 2 Individuata graficamente dall'eventuale toponimo (A)
VASCA DI LAMINAZIONE	TY_INVASO 0304 E103_VASCA	 04040400	Perimetro penna 2 Rappresentazione in scala (A)
ALTRO	TY_INVASO 0305 E103_VASCA	 04040400	Perimetro penna 2 Rappresentazione in scala (A)
SUPERFICIE DI GHIACCIO	TY_GHI_NV 0101 E301_GHIACCIAIO CAM_E301_GHIACCIO	 07020900	Perimetro area da non rappresentare graficamente Simbolo penna 2 Altezza simbolo 2 Campitura a quinconce Passo 10 (A)

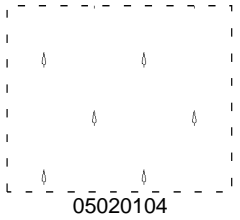
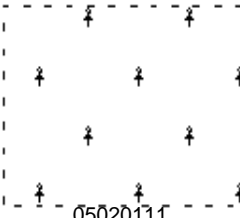
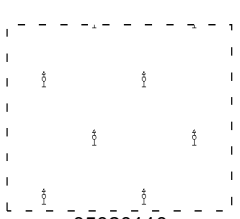
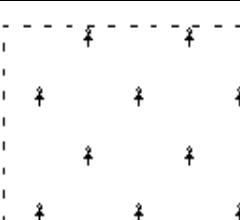
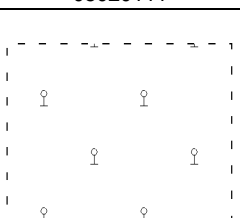
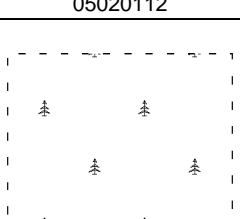
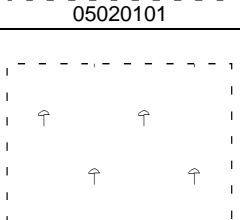
SEGNI GRAFICI :		DB TOPOGRAFICO Carta Tecnica alla scala 1:2.000	
LIVELLO :		IDROGRAFIA	
DESCRIZIONE DB	CODICE DB	GRAFICA	SPECIFICHE E NOTE (mm)
SUPERFICIE DI NEVAIO PERENNE	TY_GHI_NV 0102 E301_GHIACCIAIO CAM_E301_GHIACCIO	* * * * * * 07020900	Perimetro area da non rappresentare graficamente Simbolo penna 2 Altezza simbolo 2 Campitura a quinconce Passo 10 (A)

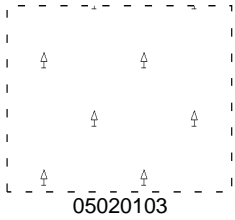
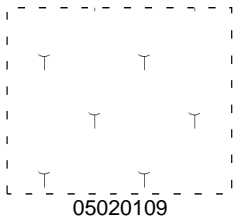
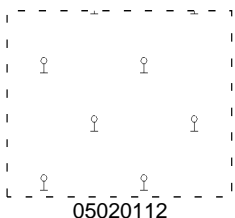
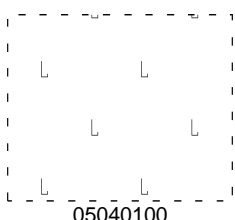

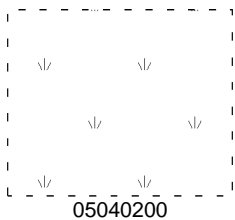
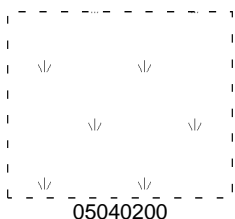
SEGNI GRAFICI :		DB TOPOGRAFICO Carta Tecnica alla scala 1:2.000	
LIVELLO :		OROGRAFIA	
DESCRIZIONE DB	CODICE DB	GRAFICA	SPECIFICHE E NOTE (mm)
DIRETTRICE	ATTENDIB=INCERTA TY_LIV_2 0601 F101_2_CURVA_INC_DIR	 07010201	Linea penna 8 Passo 10/2 Equidistanza di 10 metri (L)
DIRETTRICE	ATTENDIB=CERTA TY_LIV_2 0601 F101_2_CURVA_CER_DIR	 07010101	Linea penna 8 Equidistanza di 10 metri (L)
ORDINARIA	ATTENDIB=INCERTA TY_LIV_2 0602 F101_2_CURVA_INC_ORD	 07010202	Linea penna 6 Passo 10/2 Equidistanza di 2 metri (L)
ORDINARIA	ATTENDIB=CERTA TY_LIV_2 0602 F101_2_CURVA_CER_ORD	 07010102	Linea penna 6 Equidistanza di 2 metri (L)
SI	DISEGNO_10 0401 F102_QUOTA_2	 08020400	Simbolo penna 2 Quota al decimetro Altezza scritta 1.5 (P)
ROCCE	TY_F_NTER 0101 F301_ROCCIA CAM_F301_ROCCIA	 07020100	Perimetro penna 2 Passo 3/1 Simbolo penna 2 Altezza simbolo 2 Campitura a quinconce Passo 10 (A)
SCOGLI	TY_F_NTER 0102 F301_SCOGLI CAM_F301_SCOGLI	 04050300	Perimetro penna 2 (A)

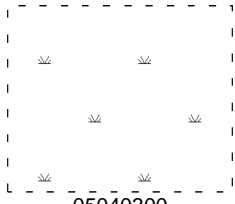
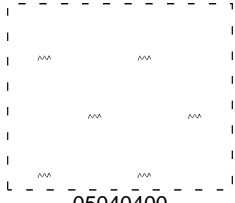
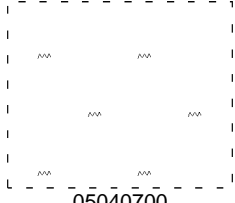

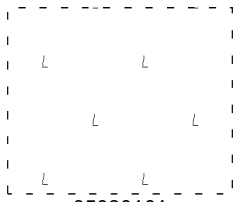
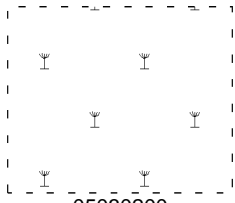

SEGNI GRAFICI :		DB TOPOGRAFICO Carta Tecnica alla scala 1:2.000	
LIVELLO :		OROGRAFIA	
DESCRIZIONE DB	CODICE DB	GRAFICA	SPECIFICHE E NOTE (mm)
FRANE E CONOIDI	TY_F_NTER 0103 F301_FRANA	 07020601	Linea penna 1 Barbettatura penna 1 Passo 1.5 e lunghezza tratti alterni 0.6-0.3 (L)
DOLINA	TY_F_NTER 0104 F301_DOLINA	 07020501	Linea penna 1 Barbettatura penna 1 Passo 1.5 e lunghezza tratti alterni 0.6-0.3 (L)
PIETRAIA E GHIAIONI	TY_F_NTER 0105 F301_PIETRAIA CAM_F301_PIETRAIA	 07020700	Perimetro area da non rappresentare graficamente Simbolo penna 2 Altezza simbolo 2 Campitura a quinconce Passo 10 Codice simbolo 07020701 (A/P)
CAVERNE E GROTTI	TY_F_NTER 0107 F301_CAVERNE	 07020800	Simbolo penna 2 Diametro 2 (P)
SPIAGGE/ARENILI/NUDE	TY_F_NTER 0109 F301_SABBIE CAM_F301_SABBIE	 04050200	Punteggiatura penna 2, punteggiatura random. Perimetro dell'area da non rappresentare graficamente (A)
PIEDE	CONT_SCARP 010201 F302_SCARPATA_PIEDE	 07020202	Linea penna 1 Passo 1/1 (L)
TESTA	CONT_SCARP 010202 F302_SCARPATA_TESTA	 07020201	Linea penna 1 Barbettatura derivante da Vesti_lin (L)

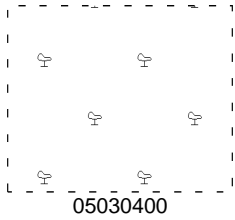
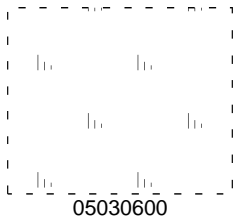
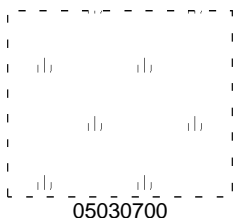
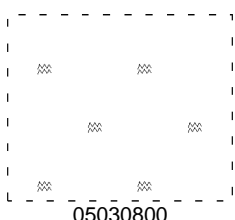
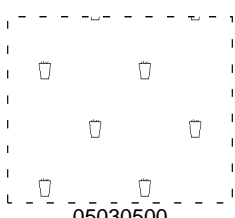
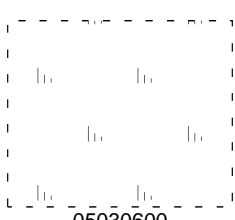
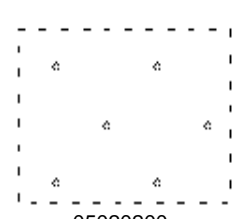
SEGNI GRAFICI :		DB TOPOGRAFICO Carta Tecnica alla scala 1:2.000	
LIVELLO :		OROGRAFIA	
DESCRIZIONE DB	CODICE DB	GRAFICA	SPECIFICHE E NOTE (mm)
TESTA	CONT_SCARP 010202 F302_SCARP_TESTA_VES	 07020200	Linea penna 1 Barbettatura penna 1 Passo 1.5 e lunghezza tratti alterni 0.6-0.3 (L)
DISCARICA Testa	TY_SC_DIS 0101 F303_AREA_DISCA	 07020200	Linea penna 1 Barbettatura penna 1 Passo 1.5 e lunghezza tratti alterni 0.6-0.3 (L)
SCAVO Testa	TY_SC_DIS 0102 F303_AREA_SCAVO	 07030401	Linea penna 1 Barbettatura penna 1 Passo 1.5 e lunghezza tratti alterni 0.6-0.3 (L)
NON QUALIFICATO Testa	TY_SC_DIS 0103 F303_AREA_NON_QUAL	 07020200	Linea penna 1 Barbettatura penna 1 Passo 1.5 e lunghezza tratti alterni 0.6-0.3 (L)
COSTANTE	DEFLUSSO 0301 F305_ACQUA_NON_RAP	 04010500	Linea penna 3 Verso della corrente codice 04010200 (L)
TEMPORANEO	DEFLUSSO 0302 F305_ACQUA_TEMPOR	 04020600	Linea penna 3 Passo 5/1 (L)







SEGNI GRAFICI :		DB TOPOGRAFICO Carta Tecnica alla scala 1:2.000	
LIVELLO :		VEGETAZIONE	
DESCRIZIONE DB	CODICE DB	GRAFICA	SPECIFICHE E NOTE (mm)
LIMITE DI BOSCO	G101_BOSCO	 05020000	Perimetro penna 2 Passo 1/2 Perimetro di bosco generico (il simbolo indica l'essenza del bosco) (A)
ESSENZE LATIFOGLIE	TY_ESSENZA 0301 G101_BOSCO CAM_G101_LATIFOGLIE	 05020111	Perimetro penna 2 Passo 1/2 Simbolo penna 2 Altezza simbolo 2 Campitura a quinconce Passo 10 (A)
FAGGIO	TY_ESSENZA 030101 G101_BOSCO CAM_G101_FAGGIO	 05020108	Perimetro penna 2 Passo 1/2 Simbolo penna 2 Altezza simbolo 2 Campitura a quinconce Passo 10 (A)
CASTAGNO	TY_ESSENZA 030102 G101_BOSCO CAM_G101_CASTAGNO	 05020107	Perimetro penna 2 Passo 1/2 Simbolo penna 2 Altezza simbolo 2 Campitura a quinconce Passo 10 (A)
LECCIO E SUGHERIA	TY_ESSENZA 030103 G101_BOSCO CAM_G101_LECCIO	 05020105	Perimetro penna 2 Passo 1/2 Simbolo penna 2 Altezza simbolo 2 Campitura a quinconce Passo 10 (A)
ALTRE QUERCE	TY_ESSENZA 030104 G101_BOSCO CAM_G101_QUERCE	 05020106	Perimetro penna 2 Passo 1/2 Simbolo penna 2 Altezza simbolo 2 Campitura a quinconce Passo 10 (A)
OLMI	TY_ESSENZA 030105 G101_BOSCO CAM_G101_OLMI	 05020106	Perimetro penna 2 Passo 1/2 Simbolo penna 2 Altezza simbolo 2 Campitura a quinconce Passo 10 (A)

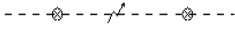
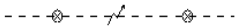
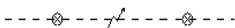
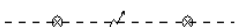
SEGNI GRAFICI :		DB TOPOGRAFICO Carta Tecnica alla scala 1:2.000	
LIVELLO :		VEGETAZIONE	
DESCRIZIONE DB	CODICE DB	GRAFICA	SPECIFICHE E NOTE (mm)
EUCALIPTI	TY_ESSENZA 030106 G101_BOSCO CAM_G101_EUCALIPTI	 05020104	Perimetro penna 2 Passo 1/2 Simbolo penna 2 Altezza simbolo 2 Campitura a quinconce Passo 10 (A)
ONTANO	TY_ESSENZA 030107 G101_BOSCO CAM_G101_ONTANO	 05020111	Perimetro penna 2 Passo 1/2 Simbolo penna 2 Altezza simbolo 2 Campitura a quinconce Passo 10 (A)
PIOPPI	TY_ESSENZA 030108 G101_BOSCO CAM_G101_PIOPII	 05020110	Perimetro penna 2 Passo 1/2 Simbolo penna 2 Altezza simbolo 2 Campitura a quinconce Passo 10 (A)
ALTRE LATIFOGLIE	TY_ESSENZA 030109 G101_BOSCO CAM_G101_ALTRE_LATIF	 05020111	Perimetro penna 2 Passo 1/2 Simbolo penna 2 Altezza simbolo 2 Campitura a quinconce Passo 10 (A)
ESSENZE CONIFERE	TY_ESSENZA 0302 G101_BOSCO CAM_G101_CONIFERE	 05020112	Perimetro penna 2 Passo 1/2 Simbolo penna 2 Altezza simbolo 2 Campitura a quinconce Passo 10 (A)
ABETI	TY_ESSENZA 030201 G101_BOSCO CAM_G101_ABETI	 05020101	Perimetro penna 2 Passo 1/2 Simbolo penna 2 Altezza simbolo 2 Campitura a quinconce Passo 10 (A)
PINI	TY_ESSENZA 030202 G101_BOSCO CAM_G101_PINI	 05020102	Perimetro penna 2 Passo 1/2 Simbolo penna 2 Altezza simbolo 2 Campitura a quinconce Passo 10 (A)

SEGNI GRAFICI :		DB TOPOGRAFICO Carta Tecnica alla scala 1:2.000	
LIVELLO :		VEGETAZIONE	
DESCRIZIONE DB	CODICE DB	GRAFICA	SPECIFICHE E NOTE (mm)
CIPRESSI	TY_ESSENZA 030203 G101_BOSCO CAM_G101_CIPRESSI	 05020103	Perimetro penna 2 Passo 1/2 Simbolo penna 2 Altezza simbolo 2 Campitura a quinconce Passo 10 (A)
LARICI	TY_ESSENZA 030204 G101_BOSCO CAM_G101_LARICI	 05020109	Perimetro penna 2 Passo 1/2 Simbolo penna 2 Altezza simbolo 2 Campitura a quinconce Passo 10 (A)
ALTRE CONIFERE	TY_ESSENZA 030205 G101_BOSCO CAM_G101_ALTRE_CONIF	 05020112	Perimetro penna 2 Passo 1/2 Simbolo penna 2 Altezza simbolo 2 Campitura a quinconce Passo 10 (A)
CANNETO	TY_FOR_PC 0103 G102_CANNETO CAM_G102_CANNETO	 05040100	Perimetro penna 2 Passo 1/2 Simbolo penna 2 Altezza simbolo 2 Campitura a quinconce Passo 10 (A)
LIMITE DI VEGETAZIONE	G105_VEGETAZIONE	 05030000	Perimetro penna 2 Passo 1/2 Perimetro di vegetazione generica (il simbolo indica pascoli ed incolti) (A)
PASCOLO	TY_PS_INC 0101 G105_VEGETAZIONE CAM_G105_PASCOLO	 05040200	Perimetro penna 2 Passo 1/2 Simbolo penna 2 Altezza simbolo 2 Campitura a quinconce Passo 10 (A)
PASCOLO CESPUGLIATO	TY_PS_INC 010101 G105_VEGETAZIONE CAM_G105_PASCOLO	 05040200	Perimetro penna 2 Passo 1/2 Simbolo penna 2 Altezza simbolo 2 Campitura a quinconce Passo 10 (A)

SEGNI GRAFICI :		DB TOPOGRAFICO Carta Tecnica alla scala 1:2.000	
LIVELLO :		VEGETAZIONE	
DESCRIZIONE DB	CODICE DB	GRAFICA	SPECIFICHE E NOTE (mm)
PASCOLO ARBOREO	TY_PS_INC 010102 G105_VEGETAZIONE CAM_G105_PASCOLO	 05040300	Perimetro penna 2 Passo 1/2 Simbolo penna 2 Altezza simbolo 2 Campitura a quinconce Passo 10 (A)
INCOLTI	TY_PS_INC 0104 G105_VEGETAZIONE CAM_G105_INCOLTI	 05040400	Perimetro penna 2 Passo 1/2 Simbolo penna 2 Altezza simbolo 2 Campitura a quinconce Passo 10 (A)
RADURA NON QUALIFICATA	TY_PS_INC 0107 G105_VEGETAZIONE CAM_G105_RADURA	 05040700	Perimetro penna 2 Passo 1/2 Simbolo penna 2 Altezza simbolo 2 Campitura a quinconce Passo 10 (A)
LIMITE AGRICOLO	 G106_AGRICOLO	 05030000	Perimetro penna 2 Passo 1/2 Perimetro di vegetazione generica (il simbolo indica la coltura agricola) (A)
VIGNETI	TY_CL_AGR 0101 G106_AGRICOLO CAM_G106_VIGNETI	 05030101	Perimetro penna 2 Passo 1/2 Simbolo penna 2 Altezza simbolo 2 Campitura a quinconce Passo 10 (A)
FRUTTETI	TY_CL_AGR 0102 G106_AGRICOLO CAM_G106_FRUTTETI	 05030200	Perimetro penna 2 Passo 1/2 Simbolo penna 2 Altezza simbolo 2 Campitura a quinconce Passo 10 (A)
AGRUMETI	TY_CL_AGR 0103 G106_AGRICOLO CAM_G106_AGRUMETI	 05030300	Perimetro penna 2 Passo 1/2 Simbolo penna 2 Altezza simbolo 2 Campitura a quinconce Passo 10 (A)

SEGNI GRAFICI :		DB TOPOGRAFICO Carta Tecnica alla scala 1:2.000	
LIVELLO :		VEGETAZIONE	
DESCRIZIONE DB	CODICE DB	GRAFICA	SPECIFICHE E NOTE (mm)
ULIVETI	TY_CL_AGR 0104 G106_AGRICOLO CAM_G106_ULIVETI		Perimetro penna 2 Passo 1/2 Simbolo penna 2 Altezza simbolo 2 Campitura a quinconce Passo 10 (A)
PRATI, ERBAI IN GENERE E LE MARCITE	TY_CL_AGR 0105 G106_AGRICOLO CAM_G106_PRATI		Perimetro penna 2 Passo 1/2 Simbolo penna 2 Altezza simbolo 2 Campitura a quinconce Passo 10 (A)
RISAIE	TY_CL_AGR 0106 G106_AGRICOLO CAM_G106_RISAIE		Perimetro penna 2 Passo 1/2 Simbolo penna 2 Altezza simbolo 2 Campitura a quinconce Passo 10 (A)
ORTI	TY_CL_AGR 0108 G106_AGRICOLO CAM_G106_ORTI		Perimetro penna 2 Passo 1/2 Simbolo penna 2 Altezza simbolo 2 Campitura a quinconce Passo 10 (A)
VIVAIO IN GENERE	TY_CL_AGR 0111 G106_AGRICOLO CAM_G106_VIVAIO		Perimetro penna 2 Passo 1/2 Simbolo penna 2 Altezza simbolo 2 Campitura a quinconce Passo 10 (A)
PRATO	TY_AR_VRD 0102 G401_PRATO CAM_G401_PRATO		Perimetro penna 2 Passo 1/2 Simbolo penna 2 Altezza simbolo 2 Campitura a quinconce Passo 10 (A)
ALBERI	TY_AR_VRD 0103 G401_ALBERI CAM_G401_ALBERI		Perimetro penna 2 Passo 1/2 Simbolo penna 2 Diametro simbolo 0.8 Campitura a quinconce Passo 10 (A)



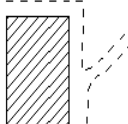




SEGNI GRAFICI :		DB TOPOGRAFICO Carta Tecnica alla scala 1:2.000	
LIVELLO :		VEGETAZIONE	
DESCRIZIONE DB	CODICE DB	GRAFICA	SPECIFICHE E NOTE (mm)
AIUOLA PUBBLICA	TY_AR_VRD 0104 G401_AIUOLA_PUBB	 02040200	Perimetro penna 2 Passo 1/1 (A)
FILARE DI VITE	TY_ESSENZA 0101 G402_FILARE_VITE	 05010300	Simbolo penna 2 Altezza 2 Passo 2,5 Linea invisibile (L)
FILARE DI ULIVO	TY_ESSENZA 0102 G402_FILARE_ULIVO	 05010400	Simbolo penna 2 Altezza 2 Passo 2,5 Linea invisibile (L)
FILARE DI ALBERI	TY_ESSENZA 0103 G402_FILARE_ALBERI	 05010200	Simbolo penna 2 Diametro 0.8 Passo 2.5 Linea invisibile (L)
MONUMENTALE	TY_ALBERO 0101 G403_ALBERO	 05010100	Simbolo penna 2 Diametro simbolo 0.8 Proiezione planimetrica del centro della chioma (P)
NON QUALIFICATO	TY_ALBERO 0102 G403_ALBERO	 05010100	Simbolo penna 2 Diametro simbolo 0.8 Proiezione planimetrica del centro della chioma (P)








SEGNI GRAFICI :		DB TOPOGRAFICO Carta Tecnica alla scala 1:2.000	
LIVELLO :		RETI TECNOLOGICHE	
DESCRIZIONE DB	CODICE DB	GRAFICA	SPECIFICHE E NOTE (mm)
TRATTA PRINCIPALE ALTA TENSIONE	TY_TR_ELE 0101 H301_LINEA_ELETTRICA	 03070901	Linea penna 2 Passo 1/1 Codice pali 03070905 Codice saetta 03070900 Simbolo penna 2 Lunghezza 3 (L)
TRATTA PRINCIPALE MEDIA TENSIONE	TY_TR_ELE 0102 H301_LINEA_ELETTRICA	 03070901	Linea penna 2 Passo 1/1 Codice pali 03070905 Codice saetta 03070900 Simbolo penna 2 Lunghezza 3 (L)
TRATTA PRINCIPALE BASSA TENSIONE	TY_TR_ELE 0103 H301_LINEA_ELETTRICA	 03070901	Linea penna 2 Passo 1/1 Codice pali 03070905 Codice saetta 03070900 Simbolo penna 2 Lunghezza 3 (L)
NON QUALIFICATO	TY_TR_ELE 0107 H301_LINEA_ELETTRICA	 03070901	Linea penna 2 Passo 1/1 Codice pali 03070905 Codice saetta 03070900 Simbolo penna 2 Lunghezza 3 (L)

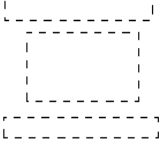





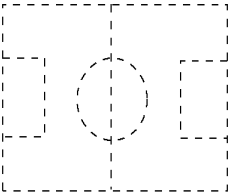
SEGNI GRAFICI :		DB TOPOGRAFICO Carta Tecnica alla scala 1:2.000	
LIVELLO :		LOCALITA' SIGNIFICATIVE E SCRITTE CARTOGRAFICHE	
DESCRIZIONE DB	CODICE DB	GRAFICA	SPECIFICHE E NOTE (mm)
LOCALITA' Centro principale	TIPOLOGIA 0301 T_I201_LOCA_4	BRESCIA 09000020	Arial Bold Penna 3 Altezza 4
LOCALITA' Altro centro-frazione	TIPOLOGIA 0301 T_I201_LOCA_3	FORNACI 09000021	Arial Bold Penna 3 Altezza 3
LOCALITA' Località	TIPOLOGIA 0301 T_I201_LOCA_2	VIOLINO 09000022	Arial Bold Penna 3 Altezza 2
LOCALITA' Edificio che caratterizza il luogo : cascina, malga, palazzo, ecc.	TIPOLOGIA 0301 T_I201_EDIFICIO_1.9	Cascina Bruni 09000023	Arial Bold Penna 3 Altezza 1,9
VIABILITA'	TIPOLOGIA 0302 T_I201_VIAB_2	Via Verdi 09000024	Arial Penna 3 Altezza 2 Se necessario sono consentite riduzioni dell'altezza dei caratteri Nel nome del layer sostituire il '2' con l'altezza del testo
OROGRAFIA Monte	TIPOLOGIA 0303 T_I201_OROG_3	MONTE ADAMELLO 09000025	Arial Penna 3 Altezza 3
OROGRAFIA Elemento territoriale che caratterizza il luogo : colle, passo, grotta, gola, sella	TIPOLOGIA 0303 T_I201_OROG_2	CIMA MARGUZZO 09000026	Arial Penna 3 Altezza 2








SEGNI GRAFICI :		DB TOPOGRAFICO Carta Tecnica alla scala 1:2.000	
LIVELLO :		LOCALITA' SIGNIFICATIVE E SCRITTE CARTOGRAFICHE	
DESCRIZIONE DB	CODICE DB	GRAFICA	SPECIFICHE E NOTE (mm)
IDROGRAFIA Lago	TIPOLOGIA 0304 T_I201_IDRO_4	LAGO DI GARDA 09000030	Arial Italic Penna 3 Altezza 4
IDROGRAFIA Corso d'acqua principale	TIPOLOGIA 0304 T_I201_IDRO_3	FIUME OGLIO 09000027	Arial Italic Penna 3 Altezza 3
IDROGRAFIA Corso d'acqua secondario, lago secondario	TIPOLOGIA 0304 T_I201_IDRO_2	<i>Torrente Garza</i> 09000028	Arial Italic Penna 3 Altezza 2
QUOTE A TERRA Scritta quota punti quotati	TIPOLOGIA 0305 T_I201_QTER_1,5	137.8 09000036	Arial Penna 2 Altezza 1.5
CURVE DI LIVELLO Scritta quote curve di livello	TIPOLOGIA 0306 T_I201_CURV_2	950 09000033	Arial Italic Penna 3 Altezza 2
PUNTI NOTI Scritta nome del vertice	TIPOLOGIA 0308 T_I201_PUNT_2	22 09000034	Arial Penna 3 Altezza 2





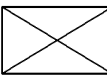
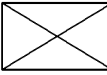

SEGNI GRAFICI :		DB TOPOGRAFICO Carta Tecnica alla scala 1:2.000	
LIVELLO :		AMBITI AMMINISTRATIVI	
DESCRIZIONE DB	CODICE DB	GRAFICA	SPECIFICHE E NOTE (mm)
CONFINE DI STATO	TIPO 0201 J101_CONF_STATO	+++++ 06010100	Linea penna 5 Passo 2/1 Altezza 2 (L)
CONFINE DI REGIONE	TIPO 0202 J101_CONF_REGIONE	+ - + - + - + - + - 06020000	Linea penna 5 Passo 2/1 Passo 1/6 Altezza 2 (L)
CONFINE DI PROVINCIA	TIPO 0203 J101_CONF_PROVINCIA	+ - - + - - + - - + - - 06030000	Linea penna 5 Passo 2/1 Passo 1/7 Altezza 2 (L)
CONFINE DI COMUNE	TIPO 0204 J101_CONF_COMUNE 06040000	Linea penna 5 Passo 2 (L)








SEGNI GRAFICI :		DB TOPOGRAFICO Carta Tecnica alla scala 1:2.000	
LIVELLO :		ELEMENTI DI VESTIZIONE	
DESCRIZIONE DB	CODICE DB	GRAFICA	SPECIFICHE E NOTE (mm)
SIMBOLO DI SAETTA FERROVIARIA	COD_ENT 01010205 VESTI_PUN_SAETTA_F	 01010205	Linea penna 4 Saetta: codice 01010205 Simbolo penna 2 Lunghezza saetta 4 (P)
SIMBOLO FABBRICATO VIAGGIATORI	COD_ENT 01040104 VESTI_PUN_FAB_VIAGG	 01040104	Simbolo penna 2 Diametro cerchio 4.5 Altezza lettere 2 (P)
LINEA DI VESTIZIONE GIARDINO	COD_ENT 03010204 VESTI_LIN_GIARDINO	 03010204	Linea penna 2 Passo 1/1 (L)
SCALE E SCALINATE	COD_ENT 03010206 VESTI_LIN_SCALE	 03010206	Perimetro penna 2 Le linee parallele simboleggiano i gradini (L)
CHIESA	COD_ENT 03020200 VESTI_LIN_CHIESA	 03020200	Linea penna 2 Simbolo a dimensioni edificio (L)
SIMBOLO OSPEDALE	COD_ENT 03030101 VESTI_PUN OSPEDALE	 03030101	Simbolo penna 2 Diametro cerchio 4.5 Altezza lettere 2 (P)
SIMBOLO SCUOLA	COD_ENT 03030201 VESTI_PUN SCUOLA	 03030201	Simbolo penna 2 Diametro cerchio 4.5 Altezza lettere 2 (P)

SEGNI GRAFICI :		DB TOPOGRAFICO Carta Tecnica alla scala 1:2.000	
LIVELLO :		ELEMENTI DI VESTIZIONE	
DESCRIZIONE DB	CODICE DB	GRAFICA	SPECIFICHE E NOTE (mm)
SIMBOLO TRIBUNALE	COD_ENT 03030301 VESTI_PUN_TRIBUNALE	 03030301	Simbolo penna 2 Diametro cerchio 4.5 Altezza lettere 2 (P)
SIMBOLO POSTE	COD_ENT 03030401 VESTI_PUN_POSTE	 03030401	Simbolo penna 2 Diametro cerchio 4.5 Altezza lettere 2 (P)
SIMBOLO STAZIONE TELECOMUNICAZIONI	COD_ENT 03030501 VESTI_PUN_TELECOMUN	 03030501	Simbolo penna 2 Diametro cerchio 4.5 Altezza lettere 2 (P)
SIMBOLO MUNICIPIO	COD_ENT 03030601 VESTI_PUN_MUNICIPIO	 03030601	Simbolo penna 2 Diametro cerchio 4.5 Altezza lettere 2 (P)
SIMBOLO PROVINCIA	COD_ENT 03030701 VESTI_PUN_PROVINCIA	 03030701	Simbolo penna 2 Diametro cerchio 4.5 Altezza lettere 2 (P)
SIMBOLO REGIONE	COD_ENT 03030801 VESTI_PUN_REGIONE	 03030801	Simbolo penna 2 Diametro cerchio 4.5 Altezza lettere 2 (P)
ALTRI EDIFICI PUBBLICI	COD_ENT 03030901 VESTI_PUN_EDIF_PUBB	 03030901	Simbolo penna 2 Diametro cerchio 4.5 Altezza lettere 2 (P)

SEGNI GRAFICI :		DB TOPOGRAFICO Carta Tecnica alla scala 1:2.000	
LIVELLO :		ELEMENTI DI VESTIZIONE	
DESCRIZIONE DB	CODICE DB	GRAFICA	SPECIFICHE E NOTE (mm)
LINEA DI VESTIZIONE CIMITERO	COD_ENT 03050103 VESTI_LIN_CIMITERO	 03050103	Linea penna 2 Passo 1/1 (L)
SIMBOLO CENTRALE IDROELETTRICA	COD_ENT 03050901 VESTI_PUN_CENTR_IDR	 03050901	Simbolo penna 2 Diametro cerchio 4.5 Altezza lettere 1 Saetta penna 2 Lunghezza saetta 3.5 (P)
SIMBOLO CENTRALE TERMOELETTRICA	COD_ENT 03051001 VESTI_PUN_CENTR_TER	 03051001	Simbolo penna 2 Diametro cerchio 4.5 Altezza lettere 1 Saetta penna 2 Lunghezza saetta 3.5 (P)
SIMBOLO CENTRALE NUCLEARE	COD_ENT 03051101 VESTI_PUN_CENTR_NUC	 03051101	Simbolo penna 2 Diametro cerchio 4.5 Altezza lettere 1 Saetta penna 2 Lunghezza saetta 3.5 (P)
SIMBOLO DI SAETTA CABINA TRASFORMAZIONE	COD_ENT 03051201 VESTI_PUN_CABINA	 03051201	Simbolo penna 2 Lunghezza saetta 4 (P)
SIMBOLO RIFUGIO O CASA FORESTALE	COD_ENT 03051301 VESTI_PUN_RIFUGIO	 03051301	Simbolo penna 2 Diametro cerchio 4.5 Altezza simbolo 3.5 (P)
VESTIZIONE CAMPO SPORTIVO	COD_ENT 03060104 VESTI_LIN_CAMPO	 03060104	Linea penna 2 Passo 1/1 (L)

SEGNI GRAFICI :		DB TOPOGRAFICO Carta Tecnica alla scala 1:2.000	
LIVELLO :		ELEMENTI DI VESTIZIONE	
DESCRIZIONE DB	CODICE DB	GRAFICA	SPECIFICHE E NOTE (mm)
SIMBOLO OLIMPICO	COD_ENT 03060105 VESTI_PUN_OLIMPICO	 03060105	Simbolo penna 2 Simbolo solo sugli impianti aperti al pubblico (cinque cerchi diametro 1.5) (P)
SIMBOLO TRAMPOLINO	COD_ENT 03060201 VESTI_LIN_TRAMPOLINO	 03060201	Linea penna 2 L'apposizione del trampolino è puramente simbolica (L)
SIMBOLO DI CAMPEGGIO	COD_ENT 03060402 VESTI_PUN_CAMPEGGIO	 03060402	Simbolo penna 2 Lunghezza lati 2.5 (P)
DIAGONALI BASAMENTO SCIOVIA	COD_ENT 03060612 VESTI_LIN_SCIOVIA	 03060612	Linea penna 2 (L)
DIAGONALI BASAMENTO TELEFERICA	COD_ENT 03070612 VESTI_LIN_TELEFERICA	 03070612	Linea penna 2 (L)
SIMBOLO DI SAETTA LINEA ELETTRICA	COD_ENT 03070900 VESTI_PUN_ELETTRICA	 03070900	Simbolo penna 2 Lunghezza 3 (P)
DIAGONALI BASAMENTO ELETTRODOTTO SU TRALICCI	COD_ENT 03070913 VESTI_LIN_ELETTRO	 03070913	Linea penna 2 (L)

SEGNI GRAFICI :		DB TOPOGRAFICO Carta Tecnica alla scala 1:2.000	
LIVELLO :		ELEMENTI DI VESTIZIONE	
DESCRIZIONE DB	CODICE DB	GRAFICA	SPECIFICHE E NOTE (mm)
DIAGONALI BARACCA	COD_ENT 03090100 VESTI_LIN_BARACCA	 03090100	Diagonali penna 2 (L)
TETTOIA/PENSILINA	COD_ENT 03090200 VESTI_LIN_TETTOIA	 03090200	Diagonali penna 2 (L)
VESTIZIONE RAMPA/SCIVOLO	COD_ENT 03090300 VESTI_LIN_VEST_RAMPA	 03090300	Linea penna 2 l'entità è una vestizione (L)
RAMPA/SCIVOLO	COD_ENT 03090350 VESTI_LIN_RAMPA	 03090350	Linea penna 2 rappresentazione dell'entità (L)
TENDONE PRESSURIZZATO	COD_ENT 03090400 VESTI_LIN_TENDONE	 03090400	Diagonali penna 2 (L)
DIAGONALI LUCERNARIO	COD_ENT 03090600 VESTI_LIN_LUCERNARIO	 03090600	Diagonali penna 2 (L)
VERSO DELLA CORRENTE	COD_ENT 04010200 VESTI_LIN_VERSO	 04010200	Linea penna 2 Lunghezza 3 (L)

SEGNI GRAFICI :		DB TOPOGRAFICO Carta Tecnica alla scala 1:2.000	
LIVELLO :		ELEMENTI DI VESTIZIONE	
DESCRIZIONE DB	CODICE DB	GRAFICA	SPECIFICHE E NOTE (mm)
CASCATA	COD_ENT 04010700 VESTI_LIN_CASCATA	 04010700	Linea penna 3 Le due linee rappresentano approssimativamente la soglia e l'impianto finale della cascata (L)
SIMBOLO DI SORGENTE	COD_ENT 04010900 VESTI_PUN_SORGENTE	 04010900	Simbolo penna 2 Dimensioni 1x2 (P)
SIMBOLO PALUDE	COD_ENT 04030301 VESTI_PUN_PALUDE	 04030301	Simbolo penna 2 Altezza simbolo 2 (P)
SIMBOLO PESCOLTURA	COD_ENT 04040202 VESTI_PUN_PESCI	 04040202	Simbolo penna 2 Dimensione 2x1 (P)
SIMBOLO DI PESCAIA	COD_ENT 04040702 VESTI_PUN_PESCAIA	 04040702	Simbolo penna 2 Altezza 2 (P)
SIMBOLO VIVAIO	COD_ENT 05051800 VESTI_PUN_VIVAIO	 05051800	Simbolo penna 2 Altezza simbolo 2 (P)
BARBETTE SCARPATE NATURALI	COD_ENT 07020203 VESTI_LIN_SCARPATA	 07020203	Linea penna 1 Passo 1.5 (L)

SEGNI GRAFICI :		DB TOPOGRAFICO Carta Tecnica alla scala 1:2.000	
LIVELLO :		ELEMENTI DI VESTIZIONE	
DESCRIZIONE DB	CODICE DB	GRAFICA	SPECIFICHE E NOTE (mm)
SIMBOLO PIETRAIA O GHIAIONE	COD_ENT 07020701 VESTI_PUN_PIETRA	 07020701	Simbolo penna 2 Altezza 2 (P)